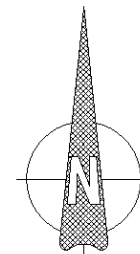
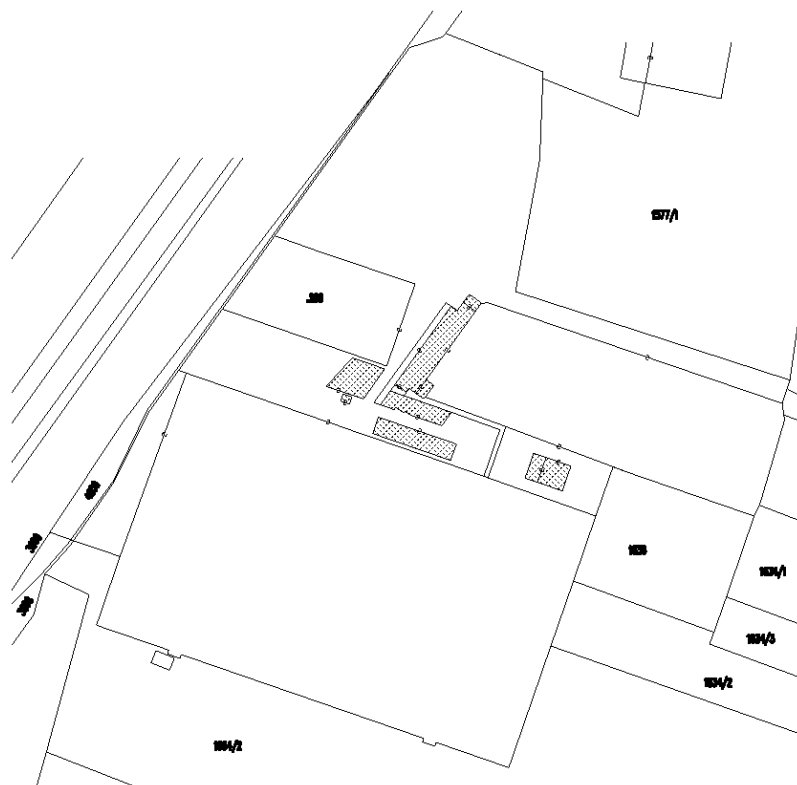


UFFICIO DEL CATASTO DI: **MEZZOLOMBARDO**

COMUNE AMMINISTRATIVO DI: **NAVE SAN ROCCO**

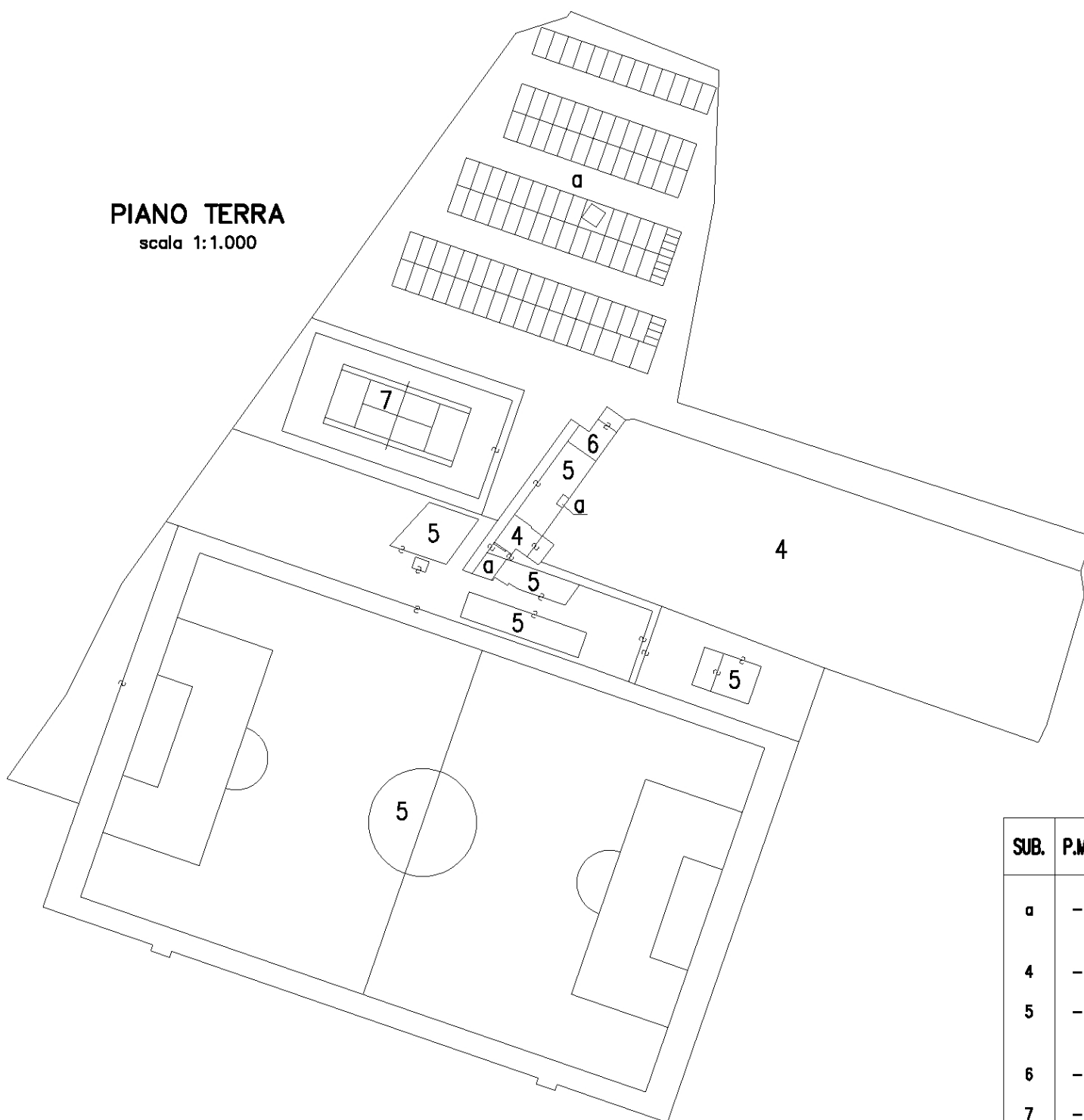
C.C. NAVE SAN ROCCO P.ed. 266 da Sub. 4 a Sub. 7

PROT. _____ (riservato all'Ufficio) N. d'ord. 1 di N. fogli 1



**ESTRATTO MAPPA
FOGLIO N. 3
SCALA 1:2.000
C.C. NAVE SAN ROCCO**

PIANO TERRA
scala 1:1.000



SUB.	P.M.	DESCRIZIONE
α	—	BENE COMUNE NON CENSIBILE RELATIVO AI SUB. 4, 5, 6 e 7 (PARCHEGGIO, ANDITO E n. 2 CENTRALI TERMICHE)
4	—	CAMPO DA TAMBURELLO CON SPOGLIATOI A PT
5	—	CAMPO DA CALCIO CON SPOGLIATOI, DEPOSITO ATTREZZI, DEPOSITI, SERVIZI IGIENICI A PT E TRIBUNE A P1
6	—	DEPOSITO CON RIPOSTIGLIO E TERRAZZA A PT
7	—	CAMPO DA TENNIS

Ufficio del Catasto di Mezzolombardo - Data rilascio: 18-11-2025 - Operatore: WSUNSC_1 - Totale schede:

C.C.: 250 - P. ed.: 266

Prot. 1326.001.2013 - Data pres.: 13-09-2013 - Formato: A3 (297 x 420) - Fatt. scala: 1:1

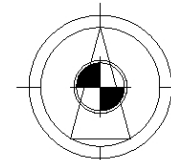
Compilato da GEOM. STENICO SIMONE
 Iscritto all' ALBO DEI GEOMETRI
 della Prov. di TRENTO N. 2080
 Mod. D (Fabbricati)

Rilievo in conformita' allo stato reale

Data agosto 2013

Timbro e firma (*) _____
(*non dovuta per invio telematico)

orientamento



SCALA 1: 1.000

Indicare le principali misure esterne